

# TEIKNING 11

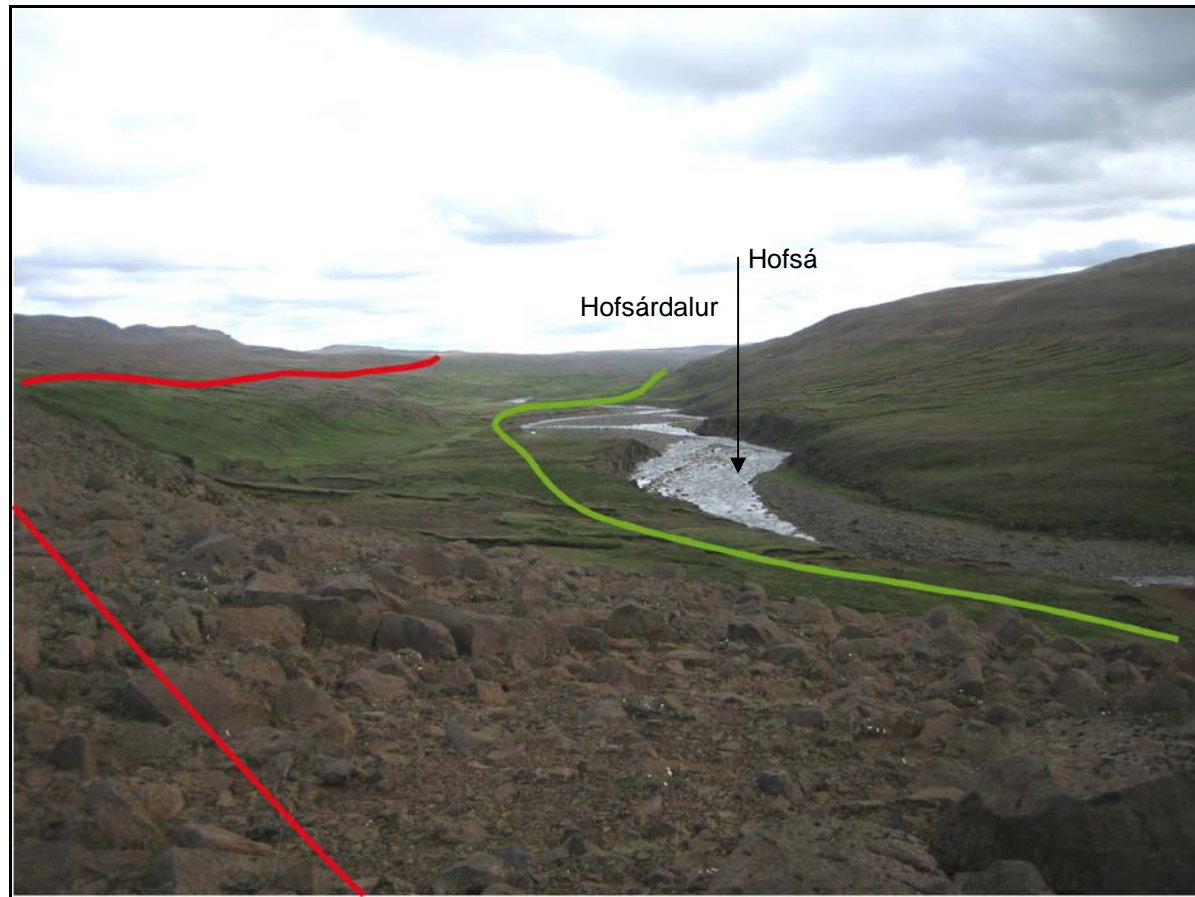
Staðsetning veglína í landinu.

Röð af ljósmyndum sem teknar voru ýmist í veglínu, úr lofti, frá útsýnisstöðum, veiðistöðum eða sumarbústöðum. Mögulegar veglínur eru teiknaðar inn á ljósmyndirnar í þeim litum sem sýndir eru á öðrum teikningum.

8 blaðsíður  
34 ljósmyndir

Ljósmyndirnar voru teknar af starfsmönnum Vegagerðarinnar, Helgu Aðalgeirsdóttur, Gunnari Hauki Jóhannessyni og Sveini Sveinssyni nema ljósmyndir 11.24., 11.27. og 11.28. sem teknar voru af Herði Geirssyni.







**Mynd 11.1.** Útsýni út Hofsárdal frá stöð 6.560, skammt frá upphafi vegarkaflans. Vesturárdalsleið er rauð og Hofsárdalsleið er græn.



**Mynd 11.2.** Útsýni inn Hofsárdal frá stöð 8.970 á Vesturárdalsleið (rauð). Hofsárdalsleið (græn) sést í fjarska.




**Mynd 11.3.** Útsýni inn Hofsárdal frá stöð 8.800 á Hofsárdalsleið (græn) yfir fyrirhugað brúarstæði. Norðan Hofsár er Brunahvammur og Vesturárdalsleið (rauð) ofan eyðibýlisins Brunahvamms.



**Mynd 11.4.** Útsýni inn Hofsárdal frá stöð 17.220 á Hofsárdalsleið (græn). Norðan Hofsár er eyðibýlið Foss.





**Mynd 11.5.** Útsýni út Fossdal frá sumarbústað við Fremri Snið. Hofsárdalsleið innan við Steinvarartungu sést.



**Mynd 11.6.** Útsýni inn Fossdal frá sumarbústað við Fremri Snið. Hofsárdalsleið innan við Steinvarartungu sést inn dalinn.



**Mynd 11.7.** Útsýni út Hofsárdal frá veiðistaðnum Beitarhúsahyl. Hofsárdalsleið Einarstaðamegin blasir við.




**Mynd 11.8.** Útsýni yfir Hofsá frá veiðistaðnum Beitarhúsahyl. Hofsárdalsleið Einarstaðamegin blasir við.






**Mynd 11.9.** Útsýni inn Hofsárdal frá veiðistaðnum Beitarhúsaahl. Hofsárdalsleið Einarstaðamegin (græn) blasir við.



**Mynd 11.10.** Útsýni inn Hofsárdal frá veiðistaðnum Beitarhúsaahl. Hofsárdalsleið Einarstaðamegin blasir við.



**Mynd 11. 11.** Útsýni í átt að Bustarfellsskógi frá veiðistaðnum Beitarhúsaahl. Hofsárdalsleið Bustarfellsmeigin (fjólublá) sést.



**Mynd 11.12.** Útsýni í átt að Bustarfellsskógi frá veiðistaðnum Beitarhúsaahl. Hofsárdalsleið Bustarfellsmeigin sést.





**Mynd 11. 13.** Útsýni frá sumarbústöðum í Bustarfellsskógi. Hofsárdalsleið Einarsstaðamegin (græn) blasir við.



**Mynd 11. 14.** Útsýni frá sumarbústöðum í Bustarfellsskógi. Hofsárdalsleið Einarsstaðamegin sést.



**Mynd 11. 15.** Útsýni frá sumarbústöðum í Bustarfellsskógi. Hofsárdalsleið Einarsstaðamegin sést.



**Mynd 11. 16.** Útsýni frá Ármótahyl í Hofsá. Hofsárdalsleið Einarsstaðamegin blasir við.





Mynd 11. 17. Útsýni frá Kúttneshyl í Hofsa. Hofsárdalsleið Einarstaðamegin (græn) blasir við.



Mynd 11. 18. Útsýni frá Kúttneshyl í Hofsa. Hofsárdalsleið Einarstaðamegin blasir við.



Mynd 11. 19. Útsýni frá Kúttneshyl í Hofsa. Hofsárdalsleið Einarstaðamegin blasir við.



Mynd 11. 20. Útsýni frá Kúttneshyl í Hofsa. Hofsárdalsleið Bustarfellsmeigin (fjólublá) blasir við.

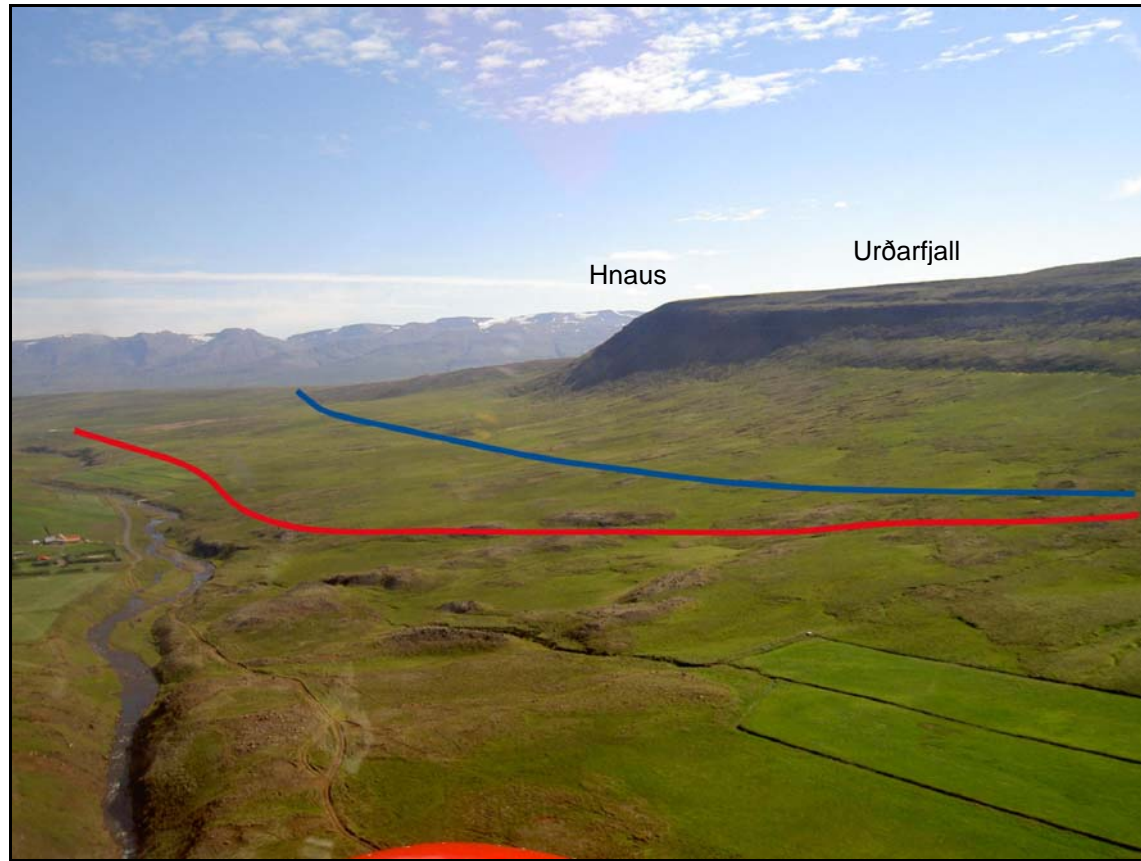


Mynd 11. 21. Útsýni frá minjasafninu að Bustarfelli. Hofsárdalsleiðir blasa við.




Mynd 11. 22. Útsýni frá minjasafninu að Bustarfelli. Hofsárdalsleiðir blasa við.

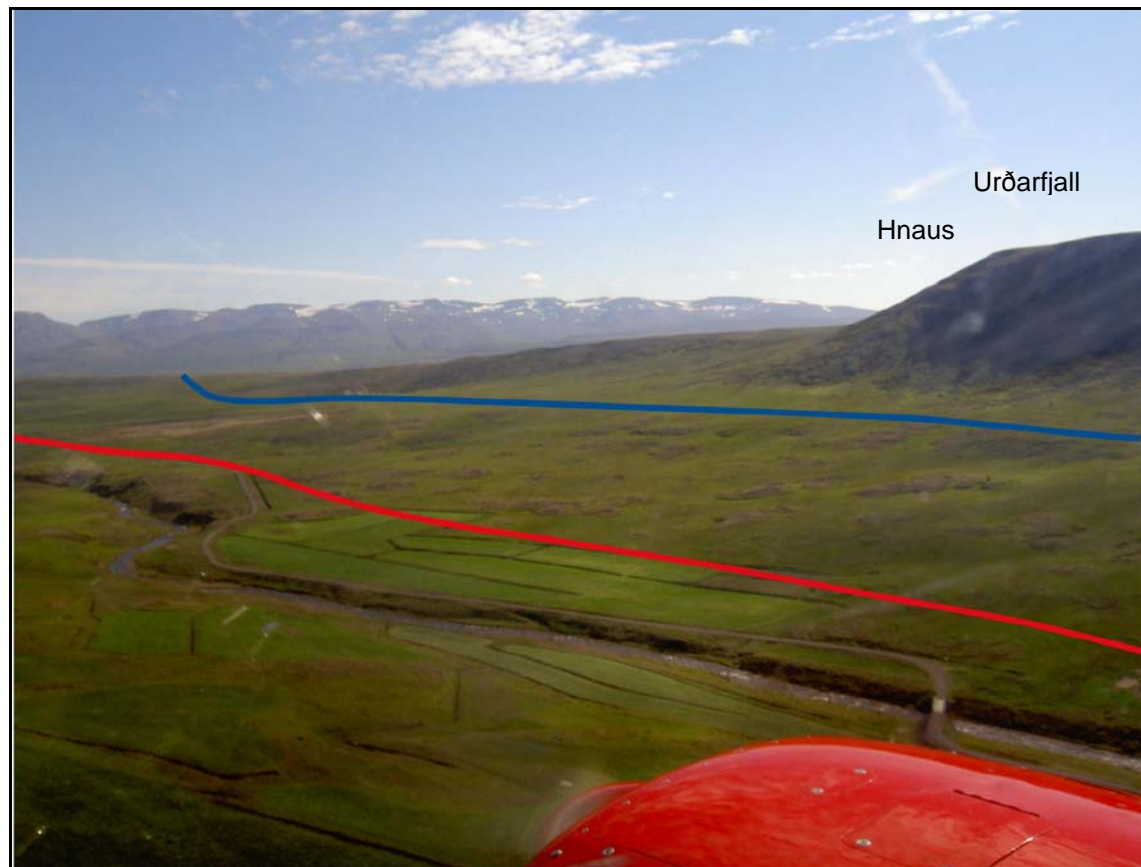





**Mynd 11. 23.** Útsýni úr lofti yfir Vesturárdalsleiðir í grennd við Hauksstaði. Vesturárdalsleið um Hofsháls er blá en Vesturárdalsleið um Búastaði er rauð.



**Mynd 11. 24.** Útsýni úr lofti yfir Vesturárdalsleiðir í grennd við Hauksstaði.




**Mynd 11. 25.** Útsýni úr lofti yfir Vesturárdalsleiðir í grennd við Hauksstaði.

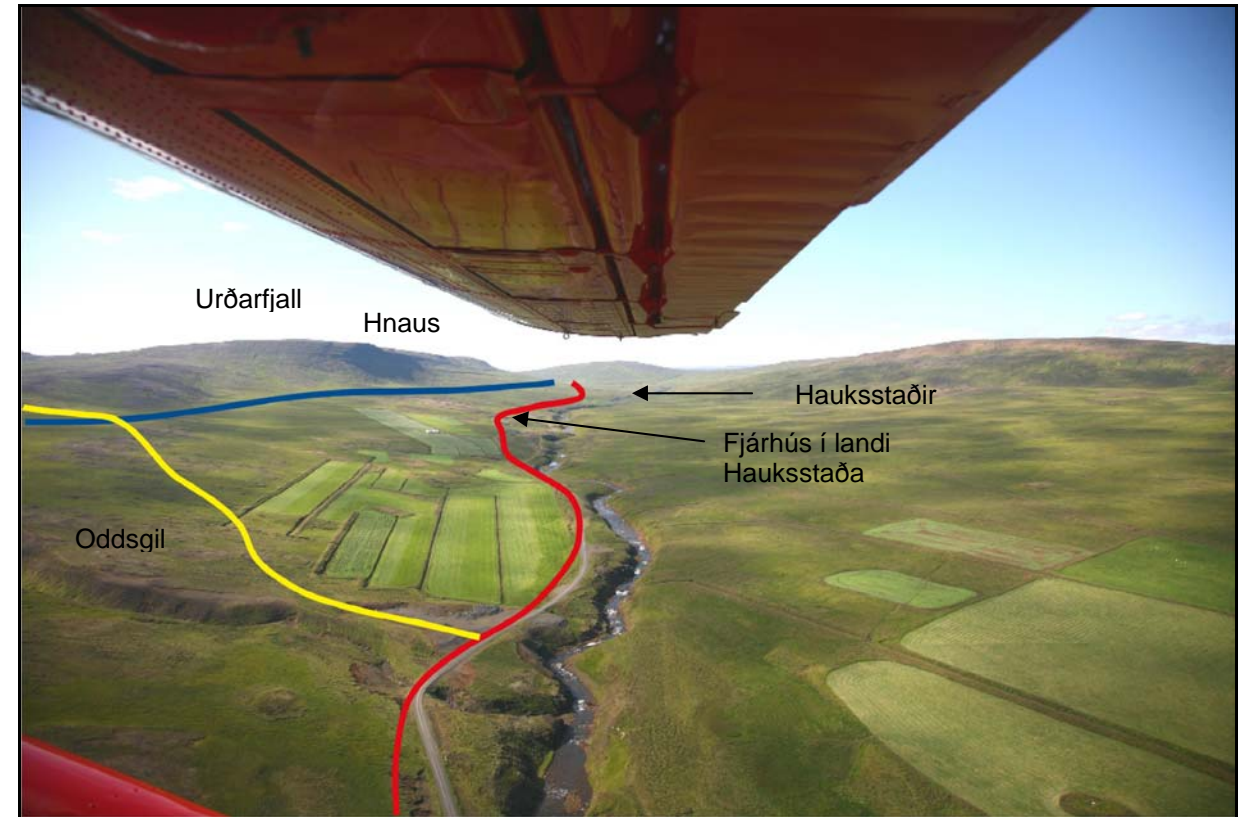


**Mynd 11. 26.** Horft yfir Vesturdalsá við Hauksstaði. Vesturárdalsleiðir austan ár.





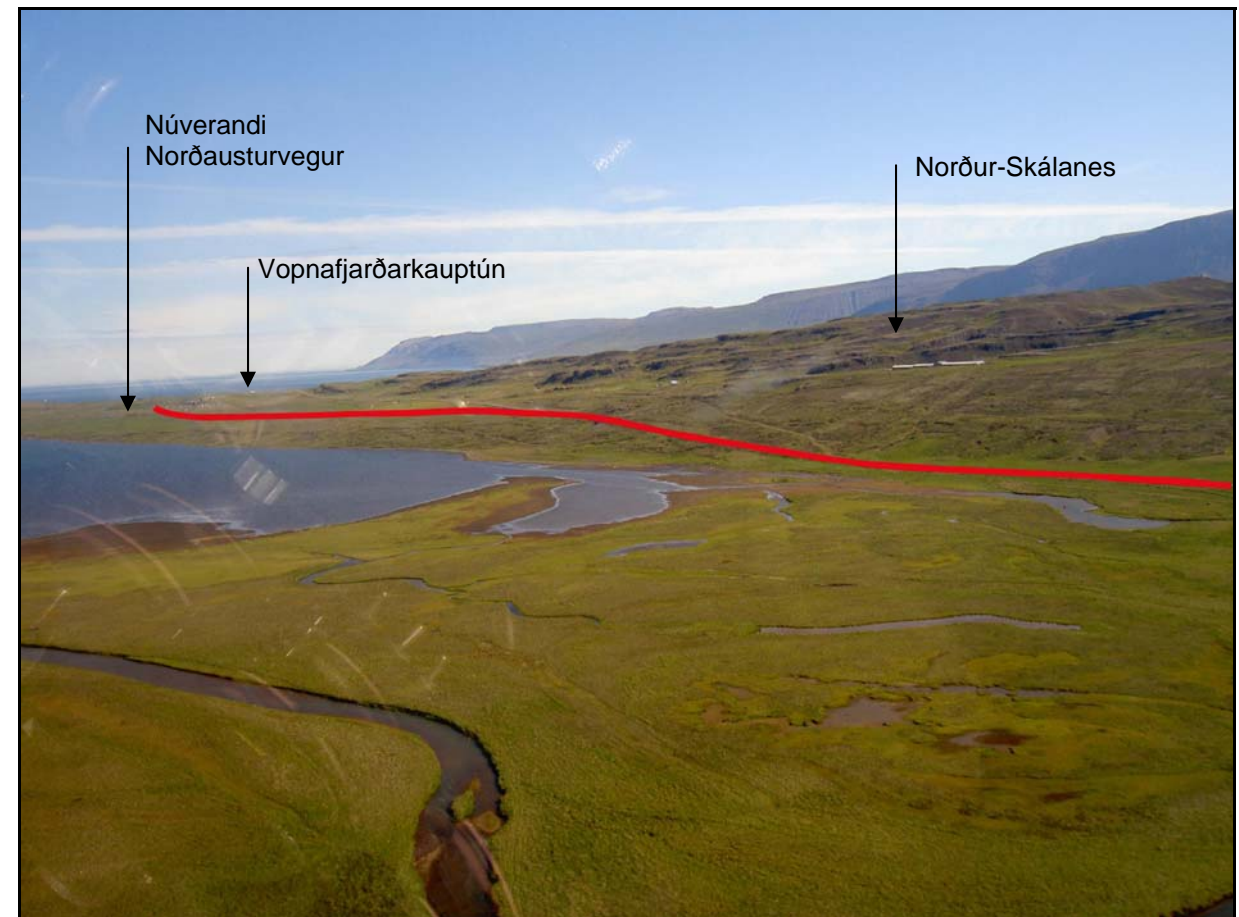
**Mynd 11. 27.** Horft yfir Vesturárdal við fjárhús austan ár í landi Hauksstaða. Vesturárdalsleiðir austan ár. Vesturárdalsleið um Hofsháls er blá en Vesturárdalsleið um Búastaði er rauð.



**Mynd 11. 28.** Vesturárdalur innan við Oddsgil. Vesturárdalsleið um Búastaði (rauð) er hvergi nær Vesturdalsá en núverandi vegur. Millidalaleið (gul) liggur upp með Oddsgili. Vesturárdalsleið um Hofsháls (blá) liggur undir Urðarfjalli.



**Mynd 11. 29.** Núverandi vegur og náma við Öskumel. Vesturárdalsleið um Búastaði ofan við melinn.




**Mynd 11. 30.** Vesturárdalsleið um Búastaði við Skógalón.






Mynd 11. 31. Vesturárdalsleið við stöð 12.560, horft í átt að Bunguflóa, út Fossheiði.



Mynd 11. 32. Horft út Hofárdal frá útsýnisstað á Bustarfelli. Millidalaleið (gul) í Bustarfellsbrekku blasir við.



Mynd 11. 33. Útsýni yfir Hofárdal frá útsýnisstað á Bustarfelli. Hofárdalsleið Bustarfellsmegin (fjólublá) og Einarstaðamegin (græn) blasa við.



Mynd 11. 34. Útsýni yfir Hofárdal frá útsýnisstað á Bustarfelli. Hofárdalsleið Bustarfellsmegin (fjólublá) og Einarstaðamegin (græn) blasa við. Teikning 11 8/8